



COMUNE DI GENOVA


DIREZIONE URBANISTICA

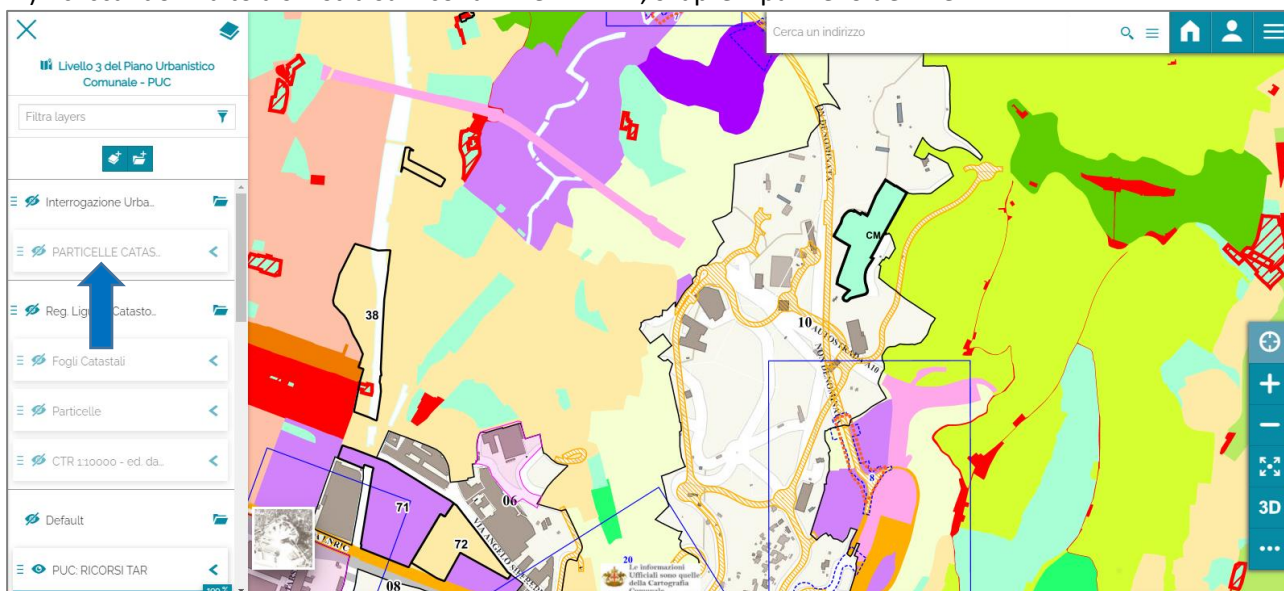
“INTERROGAZIONE URBANISTICA DETTAGLIATA”

Con il presente documento si intende dare le indicazioni per utilizzare la “interrogazione urbanistica dettagliata”, strumento operante sul Geoportale nel “Livello 3 del Piano Urbanistico Comunale – PUC”, utile per avere rapidamente informazioni su discipline urbanistiche del PUC vigente, in tutte le sue componenti, nonché su *aree percorse dal fuoco*, *vincolo cimiteriale*, *vincoli aeroportuali* e *assetto Insediativo del PTCP*.

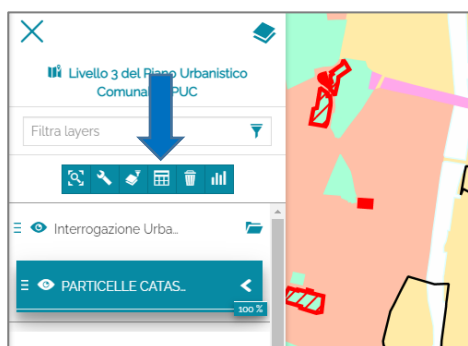
Per prima cosa collegarsi al [PUC pubblicato sul Geoportale](#)

Al fine di individuare la zona di interesse, se si hanno i dati del Catasto Terreni, è necessario eseguire i seguenti passaggi:

- 1) cliccando in alto a sinistra sull'icona “livelli” , si apre il pannello dei livelli



- 2) Sempre nella stessa schermata cliccare in alto a sinistra su “PARTICELLE CATASTALI” in modo da attivare gli strumenti del livello selezionato e cliccare sulla quarta icona “tabella degli attributi”



- 3) Si aprirà una nuova finestra, in basso, dove è possibile digitare gli identificativi del Catasto Terreni, ovvero sezione, foglio e mappale (ad es.: sez. A, fg. 10, map. 50)



COMUNE DI GENOVA

DIREZIONE URBANISTICA

PARTICELLE CATASTALI CON INTER. URBANISTICA

SEZIONE	FOGLIO	MAPPALE	COD_COMUNE	ALLEGATO	SVILU	AREA	PROT
<input type="text" value="Digita testo da cercare..."/>	<input type="text" value="Digita numero o espressione..."/>	<input type="text" value="Digita testo da cercare..."/>	<input type="text" value="Digita testo da cercare..."/>	<input type="text" value="Digita testo da cercare..."/>	<input type="text" value="Digita testo da cercare..."/>	<input type="text" value="Digita numero o espressione..."/>	<input type="text" value="Digita numero o espres..."/>
E	47	350	Dg9g	o	D	30	24333
E	47	810	Dg9g	o	D	57	24333

4) al termine dell'inserimento dei dati la schermata si modificherà individuando il mappale ricercato, oppure una serie di mappali che contengono la cifra identificativa di quello che stiamo ricercando

PARTICELLE CATASTALI CON INTER. URBANISTICA

SEZIONE	FOGLIO	MAPPALE	COD_COMUNE	ALLEGATO	SVILU	AREA	PROT
<input type="text" value="A"/>	<input type="text" value="10"/>	<input type="text" value="50"/>	<input type="text" value="Digita testo da cercare..."/>	<input type="text" value="Digita testo da cercare..."/>	<input type="text" value="Digita testo da cercare..."/>	<input type="text" value="Digita numero o espressione..."/>	<input type="text" value="Digita numero o espres..."/>
A	10	350	Dg9g	A	o	3	160084
A	10	950	Dg9g	A	o	932	160084
A	10	50	Dg9g	A	o	19	160084
A	10	250	Dg9g	C	o	2168	160084
A	10	450	Dg9g	C	o	18	160084
A	10	501	Dg9g	C	o	9606	160084
A	10	503	Dg9g	C	o	1510	160084



COMUNE DI GENOVA

DIREZIONE URBANISTICA

- 5) cliccando sull'icona a sinistra (lente) della riga contenente i dati del mappale di nostro interesse, il sistema ci visualizzerà l'area ricercata

SEZIONE	FOGLIO	MAPPALE	COD_COMUNE	ALLEGATO	SVILU	AREA	PROT
A	10	50	D969	A	o	3	160084
A	10	950	D969	A	o	932	160084
A	10	50	D969	A	o	19	160084
A	10	250	D969	C	o	2168	160084
A	10	450	D969	C	o	18	160084
A	10	501	D969	C	o	9606	160084
A	10	503	D969	C	o	1510	160084

- 6) cliccando all'interno dell'area evidenziata con tratteggio blu si aprirà una nuova finestra, a destra, con le informazioni del mappale selezionato e la "Interrogazione urbanistica dettagliata"; cliccando sull'icona verde si genera e visualizza il documento che può essere salvato/stampato con le opzioni di stampa del browser

Lat: 44.434 - Long: 8.963

Con la nuova applicazione del GeoPortale del Comune di Genova è possibile ottenere informazioni dettagliate, riferite ad una particella catastale, sulla pianificazione urbanistica e ulteriori indicazioni anche di livello sovraordinato, **senza valenza certificatoria**, simili alle indicazioni necessarie per la predisposizione da parte degli uffici del certificato di destinazione urbanistica.

CATASTO TERRENI

SEZIONE	A
FOGLIO	10
MAPPALE	50
ALLEGATO	A

INTERROGAZIONE URBANISTICA DETTAGLIATA

Clicca sull'immagine per generare il documento

Comune di Genova - Direzione Sistemi Informativi - Ufficio GIS