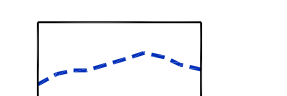
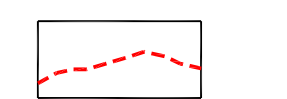

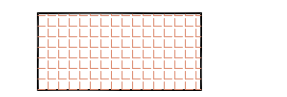
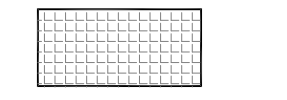


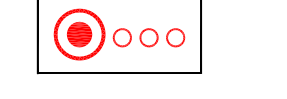

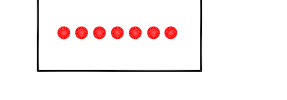


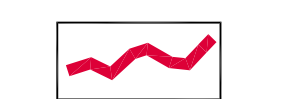

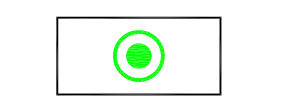







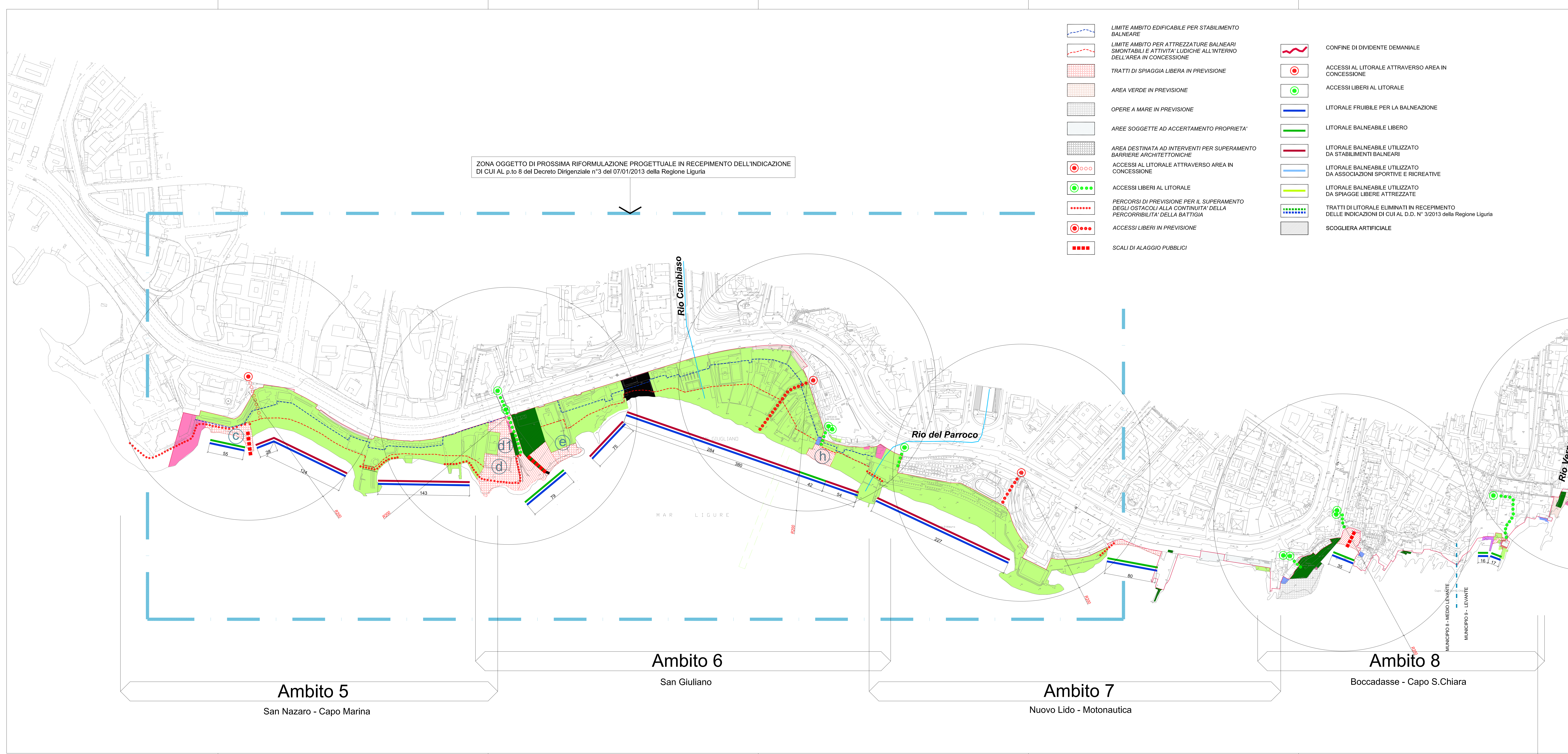



ZONA OGGETTO DI PROSSIMA RIFORMULAZIONE PROGETTUALE IN RECEPIMENTO DELL'INDICAZIONE DI CUI AL p.to 8 del Decreto Dirigenziale n°3 del 07/01/2013 della Regione Liguria

-  LIMITE AMBITO EDIFICABILE PER STABILIMENTO BALNEARE
-  LIMITE AMBITO PER ATTREZZATURE BALNEARI SMONTABILI E ATTIVITA' LUDICHE ALL'INTERNO DELL'AREA IN CONCESSIONE
-  TRATTI DI SPIAGGIA LIBERA IN PREVISIONE
-  AREA VERDE IN PREVISIONE
-  OPERE A MARE IN PREVISIONE
-  AREE SOGGETTE AD ACCERTAMENTO PROPRIETA'
-  AREA DESTINATA AD INTERVENTI PER SUPERAMENTO BARRIERE ARCHITETTONICHE
-  ACCESSI AL LITORALE ATTRAVERSO AREA IN CONCESSIONE
-  ACCESSI LIBERI AL LITORALE
-  PERCORSI DI PREVISIONE PER IL SUPERAMENTO DEGLI OSTACOLI ALLA CONTINUITA' DELLA PERCORRIBILITA' DELLA BATTIGLIA
-  ACCESSI LIBERI IN PREVISIONE
-  SCALI DI ALAGGIO PUBBLICI
-  CONFINI DI DIVIDENTE DEMANIALE
-  ACCESSI AL LITORALE ATTRAVERSO AREA IN CONCESSIONE
-  ACCESSI LIBERI AL LITORALE
-  LITORALE FRUIBILE PER LA BALNEAZIONE
-  LITORALE BALNEABILE LIBERO
-  LITORALE BALNEABILE UTILIZZATO DA STABILIMENTI BALNEARI
-  LITORALE BALNEABILE UTILIZZATO DA ASSOCIAZIONI SPORTIVE E RICREATIVE
-  LITORALE BALNEABILE UTILIZZATO DA SPIAGGE LIBERE ATTREZZATE
-  TRATTI DI LITORALE ELIMINATI IN RECEPIMENTO DELLE INDICAZIONI DI CUI AL D.D. N° 3/2013 della Regione Liguria
-  SCOGLIERA ARTIFICIALE

-  SPIAGGIA LIBERA
-  STABILIMENTO BALNEARE
-  AREA PER ATTIVITA' BALNEARE RICREATIVA
-  VARIA IN CONCESSIONE A PRIVATO PER ATTIVITA' DI UTILIZZO PUBBLICO
-  VARIA IN CONCESSIONE A PRIVATO PER ATTIVITA' DI UTILIZZO PRIVATO
-  VARIA DI USO PUBBLICO
-  PASSEGGIATA MARE VIABILITA' POSTEGGI ED AREE VERDI
-  PORTO TURISTICO E PUNTI DI ORMEGGIO
-  PESCA SPORTIVA E PROFESSIONALE
-  AREA PER ATTIVITA' SPORTIVA E RICREATIVA (beach volley, diving, campo sportivo)
-  ABITATIVO (condominio, terrazza, giardino)
-  AREE IN CONSEGNA AD AMMINISTRAZIONI DELLO STATO, REGIONI O ENTI LOCALI





COMUNE DI GENOVA
Direzione Patrimonio e Demanio

Pro.U.D.
Progetto di utilizzo comunale delle aree demaniali marittime
(art. 11 bis Legge Regionale 4 luglio 2008 n° 22)
Adottato con Deliberazione del Consiglio Comunale n° 00037/2012

LITORALE DI LEVANTE
Recepimento osservazioni di cui al Decreto Dirigenziale n°3 del 07/01/2013 della Regione Liguria
Adottato con Deliberazione del Consiglio Comunale n° 44 - 23/07/2013

Tratti su cui vengono esercitate le funzioni amministrative conferite ai Comuni ai sensi della Legge Regionale 28 aprile 1999 n.13 e successive modificazioni

Oggetto della tavola		Data: APRILE 2013	
CARTA DELL'USO - STATO DI PROGETTO MUNICIPIO 8 - MEDIO LEVANTE		Serie: DEMANIO MARITTIMO	
		Scala: 1:2000	
RESPONSABILE GENERALE PROGETTO: ARCH. ROBERTO TEDESCHI		FUNZIONARIO RESPONSABILE: GEOM. AUGUSTO PONCHIA	
COORDINATORE PROGETTO ASPETTI DEMANIALI: ARCH. ROBERTO VIGALLO		GRUPPO DI LAVORO: SALVATORE PRATA, GIANCARLO MANGIAVITI, GEOM. ENRICO VIA	
COORDINATORE PROGETTO ASPETTI URBANISTICI: ARCH. MARCO BRAGAZZA		COLLABORATORE: GEOM. FIO GANFÀ	
		7	

L'INGEGNERE E LE INFORMAZIONI E LE CONTATTI SONO PRESENTI E COLLEGATE AL COMUNE DI GENOVA E NON POSSONO ESSERE MODIFICATE, RIPRODOTTE, RICERCA FUGGIVA O UTILIZZATE PER UN OBTENIMENTO DI QUALSIASI TIPO DA UNO DEI STATI, SALVO AUTORIZZAZIONE SCRITTA.