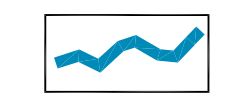


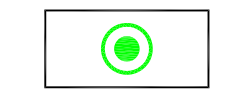
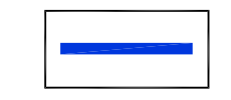




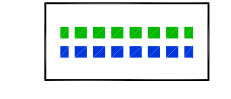





-  LINEA DI COSTA
-  CONFINE DI DIVIDENTE DEMANIALE
-  ACCESSI AL LITORALE ATTRAVERSO AREA IN CONCESSIONE
-  ACCESSI LIBERI AL LITORALE
-  LITORALE FRUIBILE PER LA BALNEAZIONE
-  LITORALE BALNEABILE LIBERO
-  LITORALE BALNEABILE UTILIZZATO DA STABILIMENTI BALNEARI
-  LITORALE BALNEABILE UTILIZZATO DA ASSOCIAZIONI SPORTIVE E RICREATIVE
-  LITORALE BALNEABILE UTILIZZATO DA SPIAGGE LIBERE ATTREZZATE
-  TRATTI DI LITORALE ELIMINATI IN RECEPIMENTO DELLE INDICAZIONI DI CUI AL D.D. N° 3/2013 della Regione Liguria


-  SPIAGGIA LIBERA
-  STABILIMENTO BALNEARE
-  AREA PER ATTIVITA' BALNEARE RICREATIVA
-  VARIA IN CONCESSIONE A PRIVATO PER ATTIVITA' DI UTILIZZO PUBBLICO
-  VARIA IN CONCESSIONE A PRIVATO PER ATTIVITA' DI UTILIZZO PRIVATO
-  VARIA DI USO PUBBLICO
-  PASSEGGIATA MARE VIABILITA' POSTEGGI ED AREE VERDI
-  PORTO TURISTICO E PUNTI DI ORMEGGIO
-  PESCA SPORTIVA E PROFESSIONALE
-  AREA PER ATTIVITA' SPORTIVA E RICREATIVA (beach volley, diving, campo sportivo)
-  ABITATIVO (condominio, terrazza, giardino)
-  AREE IN CONSEGNA AD AMMINISTRAZIONI DELLO STATO, REGIONI O ENTI LOCALI

Ambito 14
Quinto - Bagnara

Ambito 15
Scalo Quinto - Porticciolo Nervi



COMUNE DI GENOVA
Direzione Patrimonio e Demanio



Pro.U.D.
Progetto di utilizzo comunale delle aree demaniali marittime
(art. 11 bis Legge Regionale 4 luglio 2008 n° 22)
Adottato con Deliberazione del Consiglio Comunale n° 00037/2012

LITORALE DI LEVANTE
Recepimento osservazioni di cui al Decreto Dirigenziale n°3 del 07/01/2013 della Regione Liguria
Adottato con Deliberazione del Consiglio Comunale n° 44 - 23/07/2013

Tratti su cui vengono esercitate le funzioni amministrative conferite ai Comuni ai sensi della Legge Regionale 28 aprile 1999 n.13 e successive modificazioni

Oggetto della tavola		Data APRILE 2013	
INDIVIDUAZIONE TRATTI DI LITORALE BALNEABILE MUNICIPIO 9 - LEVANTE		Serie: DEMANIO MARITTIMO	
		Scala 1: 2000	
Tavola n.		4	
RESPONSABILE GENERALE PROGETTO: ARCH. ROBERTO TEDESCHI	FUNZIONARIO RESPONSABILE: SECM. AUGUSTO PONCHIA		
COORDINATORE PROGETTO ASPETTI DEMANIALI: ARCH. ROBERTO VAGLIOLA	GRUPPO DI LAVORO: SALVATORE FRATA, GIANCARLO MANGIANTI, SECM. ENRICO VIA		
COORDINATORE PROGETTO ASPETTI URBANISTICI: ARCH. MAURIZIO SINGAZZOLA	COLLABORATORI: SECM. FIO GIANPA		

L'INFORMAZIONE È TRATTA DA DATI FORNITI IN CONCESSIONE DEL COMUNE DI GENOVA. NON POSSONO ESSERE RIPRODOTTE NESSUNAMENTE O UTILIZZATE PER UN DIFFERENTE DA QUEL PER IL SOGNO STATISTICO, SALVO AUTORIZZAZIONE SCRITTA.