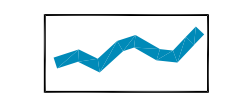


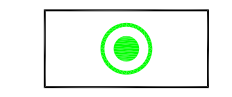
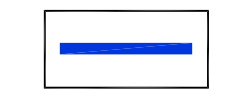




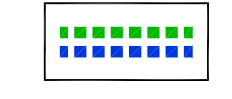


-  LINEA DI COSTA
-  CONFINE DI DIVIDENTE DEMANIALE
-  ACCESSI AL LITORALE ATTRAVERSO AREA IN CONCESSIONE
-  ACCESSI LIBERI AL LITORALE
-  LITORALE FRUIBILE PER LA BALNEAZIONE
-  LITORALE BALNEABILE LIBERO
-  LITORALE BALNEABILE UTILIZZATO DA STABILIMENTI BALNEARI
-  LITORALE BALNEABILE UTILIZZATO DA ASSOCIAZIONI SPORTIVE E RICREATIVE
-  LITORALE BALNEABILE UTILIZZATO DA SPIAGGE LIBERE ATTREZZATE
-  TRATTI DI LITORALE ELIMINATI IN RECEPIMENTO DELLE INDICAZIONI DI CUI AL D.D. N° 3/2013 della Regione Liguria

-  SPIAGGIA LIBERA
-  STABILIMENTO BALNEARE
-  AREA PER ATTIVITA' BALNEARE RICREATIVA
-  VARIA IN CONCESSIONE A PRIVATO PER ATTIVITA' DI UTILIZZO PUBBLICO
-  VARIA IN CONCESSIONE A PRIVATO PER ATTIVITA' DI UTILIZZO PRIVATO
-  VARIA DI USO PUBBLICO
-  PASSEGGIATA MARE VIABILITA' POSTEGGI ED AREE VERDI
-  PORTO TURISTICO E PUNTI DI ORMEGGIO
-  PESCA SPORTIVA E PROFESSIONALE
-  AREA PER ATTIVITA' SPORTIVA E RICREATIVA (beach volley, diving, campo sportivo)
-  ABITATIVO (condominio, terrazza, giardino)
-  AREE IN CONCESSIONE AD AMMINISTRAZIONI DELLO STATO, REGIONI O ENTI LOCALI



COMUNE DI GENOVA
Direzione Patrimonio e Demanio



Pro.U.D.
Progetto di utilizzo comunale delle aree demaniali marittime
(art. 11 bis Legge Regionale 4 luglio 2008 n° 22)
Adottato con Deliberazione del Consiglio Comunale n° 00037/2012

LITORALE DI LEVANTE
Recepimento osservazioni di cui al Decreto Dirigenziale n°3 del 07/01/2013 della Regione Liguria
Adottato con Deliberazione del Consiglio Comunale n° 44 - 23/07/2013

Tratti su cui vengono esercitate le funzioni amministrative conferite ai Comuni ai sensi della Legge Regionale 28 aprile 1999 n.13 e successive modificazioni

Oggetto della tavola		Data APRILE 2013	
INDIVIDUAZIONE TRATTI DI LITORALE BALNEABILE MUNICIPIO 9 - LEVANTE		Serie: DEMANIO MARITTIMO	
		Scala 1:2000	
		Tavola n.	
		3	
RESPONSABILE GENERALE PROGETTO: ARCH. ROBERTO TEDESCHI	FUNZIONARIO RESPONSABILE: GEOM. AUGUSTO PONCHIA		
COORDINATORE PROGETTO ASPETTI DEMANIALI: ARCH. ROBERTO INGALEA	GRUPPO DI LAVORO: BALNEABILE FRATI, GIANCARLO MANGIARINI, GEOM. ENRICO VIA		
COORDINATORE PROGETTO ASPETTI URBANISTICI: ARCH. MAURIZIO SINGAGLIA	COLLABORATORE: GEOM. FIO GANEA		

L'ESPRESSO LE INFORMAZIONI PRESENTATE SONO SOLO INFORMATIVE E NON GARANTISCONO L'ESATTEZZA DEL CONTENUTO. IL COMUNE SI ASSUNDE UNA RESPONSABILITÀ LIMITATA PER IL CONTENUTO. IL CONTENUTO NON GARANTISCE L'ESATTEZZA DELLE INFORMAZIONI. IL CONTENUTO NON GARANTISCE L'ESATTEZZA DELLE INFORMAZIONI. IL CONTENUTO NON GARANTISCE L'ESATTEZZA DELLE INFORMAZIONI. IL CONTENUTO NON GARANTISCE L'ESATTEZZA DELLE INFORMAZIONI.