




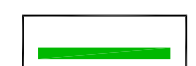








-  LINEA DI COSTA
-  CONFINI DI DIVIDENTE DEMANIALE
-  ACCESSI AL LITORALE ATTRAVERSO AREA IN CONCESSIONE
-  ACCESSI LIBERI AL LITORALE
-  LITORALE FRUIBILE PER LA BALNEAZIONE
-  LITORALE BALNEABILE LIBERO
-  LITORALE BALNEABILE UTILIZZATO DA STABILIMENTI BALNEARI
-  LITORALE BALNEABILE UTILIZZATO DA ASSOCIAZIONI SPORTIVE E RICREATIVE
-  LITORALE BALNEABILE UTILIZZATO DA SPIAGGE LIBERE ATTREZZATE
-  TRATTI DI LITORALE ELIMINATI IN RECEPIMENTO DELLE INDICAZIONI DI CUI AL D.D. N° 3/2013 della Regione Liguria

-  SPIAGGIA LIBERA
-  STABILIMENTO BALNEARE
-  AREA PER ATTIVITA' BALNEARE RICREATIVA
-  VARIA IN CONCESSIONE A PRIVATO PER ATTIVITA' DI UTILIZZO PUBBLICO
-  VARIA IN CONCESSIONE A PRIVATO PER ATTIVITA' DI UTILIZZO PRIVATO
-  VARIA DI USO PUBBLICO
-  PASSEGGIATA MARE VIABILITA' POSTEGGI ED AREE VERDI
-  PORTO TURISTICO E PUNTI DI ORMEGGIO
-  PESCA SPORTIVA E PROFESSIONALE
-  AREA PER ATTIVITA' SPORTIVA E RICREATIVA ( beach volley, diving, campo sportivo)
-  ABITATIVO (condominio, terrazza, giardino)
-  AREE IN CONCESSIONE AD AMMINISTRAZIONI DELLO STATO, REGIONI O ENTI LOCALI



**COMUNE DI GENOVA**  
Direzione Patrimonio e Demanio

**Pro.U.D.**  
Progetto di utilizzo comunale delle aree demaniali marittime  
(art. 11 bis Legge Regionale 4 luglio 2008 n° 22)  
Adottato con Deliberazione del Consiglio Comunale n° 00037/2012

**LITORALE DI LEVANTE**  
Recepimento osservazioni di cui al Decreto Dirigenziale n°3 del 07/01/2013 della Regione Liguria  
Adottato con Deliberazione del Consiglio Comunale n° 44 - 23/07/2013

*Tratti su cui vengono esercitate le funzioni amministrative conferite ai Comuni ai sensi della Legge Regionale 28 aprile 1999 n.13 e successive modificazioni*

Oggetto della tavola		Data: APRILE 2013	
INDIVIDUAZIONE TRATTI DI LITORALE BALNEABILE MUNICIPIO 8 - MEDIO LEVANTE		Serie: DEMANIO MARITTIMO	
		Scala: 1:2000	
RESPONSABILE GENERALE PROGETTO: ARCH. ROBERTO TEDESCHI		FUNZIONARIO RESPONSABILE: GEOM. AUGUSTO PONCHIA	
COORDINATORE PROGETTO ASPETTI DEMANIALI: ARCH. ROBERTO VIGALLO		GRUPPO DI LAVORO: SALVATORE PRATA, GIANCARLO MANZAVATTI, GEOM. ENRICO VIA	
COORDINATORE PROGETTO ASPETTI URBANISTICI: ARCH. MARCO BRAGAZZOLA		COLLABORATORE: GEOM. FIO GAMBIA	
			2

L'INGENIERE E LE INFORMAZIONI ESSE CONTIENUTE SONO PROPRIETA' DEL COMUNE DI GENOVA E NON POSSONO ESSERE RIPRODOTTI, RICEVUTE, RICEPITE, O UTILIZZATE PER UN OBTENIMENTO DI QUALSIASI TIPO, SENZA IL CONSENTO DEL COMUNE DI GENOVA. IL COMUNE DI GENOVA NON POSSONO ESSERE RIPRODOTTI, RICEVUTE, RICEPITE, O UTILIZZATE PER UN OBTENIMENTO DI QUALSIASI TIPO, SENZA IL CONSENTO DEL COMUNE DI GENOVA. IL COMUNE DI GENOVA NON POSSONO ESSERE RIPRODOTTI, RICEVUTE, RICEPITE, O UTILIZZATE PER UN OBTENIMENTO DI QUALSIASI TIPO, SENZA IL CONSENTO DEL COMUNE DI GENOVA.